

CILNIANA, CIUDAD ROMANA

José Luis CASADO BELLAGARZA

Sirvan estas notas para justificar el nombre y el mismo espíritu de la publicación que ahora nace, ya que la ciudad romana de Cilniana estaría situada entre las actuales Fuengirola y Estepona, comarca a la que se le brindan estas páginas para sus inquietudes culturales.

El geógrafo griego Strabon es la fuente más antigua para nuestra zona, en el siglo I a. de C. nos cuenta que:

"En esta costa la primera ciudad es Malaka que dista tanto de Kalpe como éste de Gadeira" (1)

Apareciendo las fundaciones fenicias de las actuales Málaga y Cádiz y el nombre latino de Gibraltar: Kálpe.

Algo más tarde, a mediados del siglo I después de C., el geógrafo latino Mela nos da más nombres de ciudades:

"Más allá del seno urcitano (las ciudades de) Abdera, Suel, Ex, Maenoba, Malaca, Salduba, Laccipo, Barbésula" (2)

La mayor parte de los investigadores identifican esas poblaciones con Adra, Fuengirola, Almuñécar, Vélez-Málaga, Málaga, Salduba sin localizar concretamente, Alechipe cerca de Casares y Barbésula en la margen izquierda del Guadiaro.

Plinio, contemporáneo de Mela, nos refiere las siguientes ciudades:

"Después (de Calpe) en el litoral interno los "oppida" de Barbésula con el río, también Salduba, el "oppidum" de Suel, Malaca con el río de los federados" (3)

García Bellido opina que Salduba estaría hacia Estepona, dándose el caso de que la antigua Zaragoza se llamó también así, aunque objeta que "en Mela la lectura es dudosa y lo del Plinio acaso fue Saluita o algo parecido".

¿Podría ser en algún caso Silniana? No lo sabemos, lo cierto es que en referencias posteriores Salduba desaparece:

En el Itinerario de Antonio, fechado a principios del siglo IV se anota:

"405: 7 Item a Malaca Gadis m.p. CLV
8 Suel m.p. XXI

406. 1 Cilniana m.p. XXIII

2 Barbariana m.p. XXIII

3 Calpe-Carteiam m.p. XXVIII

Así surge una nueva ciudad: Cilniana que estaría a XXIV millia passum, 35,520 km, de Barbariana (desembocadura del Guadiaro) y a otras XXIV de Suel (Fuengirola), este emplazamiento coincide con el actual límite municipal entre Marbella y Estepona.

El anónimo de Rávena, de los siglos V-VI, escribe:

"305. 6 Malaca

7 Suel

8 Sabesola

9 Saltum

10 Bamaliana

11 Cartegia"

Y en otra ocasión:

"343. 18 Malaca

344. 1 Suel

2 Bardesola

3 Saldo

4 Bamaliana

5 Carteiam"

Otro itinerario copiaba en el siglo XII:

"515. 83 Ab hac quoque civitas est

23 Lenuba

24 Macala

25 Suel

516.83 1 Sabessola vel Bardesola

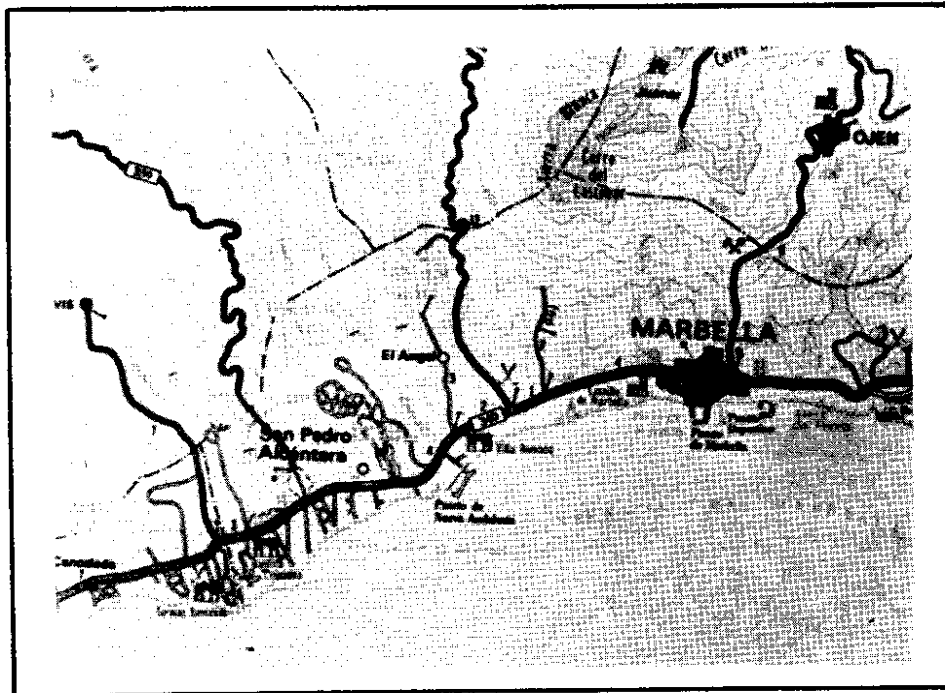
2 Saltum

3 Bamaliana

4 Cartecia"

quedando Bamaliana para Barbésula; quizás esto dio pie al erudito marbellí Vázquez Clavel, que a su vez apoyado en otros autores hablaba de dos Barbésula, la de Guadiaro y la de Marbella, en su obra escrita en 1781.

Si nos fijamos en la traducción que hace Rodríguez de Oliva de Plinio "Salduba (con su río)" y colocada Barbésula en el río Guadiaro y Malaca cerca del Guadalhorce, el otro río importante entre los citados es el río Verde, a cuya orilla colocaríamos Salduba y más al oeste estaría Silniana o Cilniana, coincidente con las ruinas más importantes de la zona que están en la franja costera de San Pedro Alcántara: Las Bóvedas romanas y la Basílica paleocristiana "Vega del mar". Así opina el P. Flórez que h. 1760 identifica el río Verde con Salduba igual que Bonsor que en 1899 la coloca en su margen izquierda y sitúa a Cilniana en Las Bóvedas.



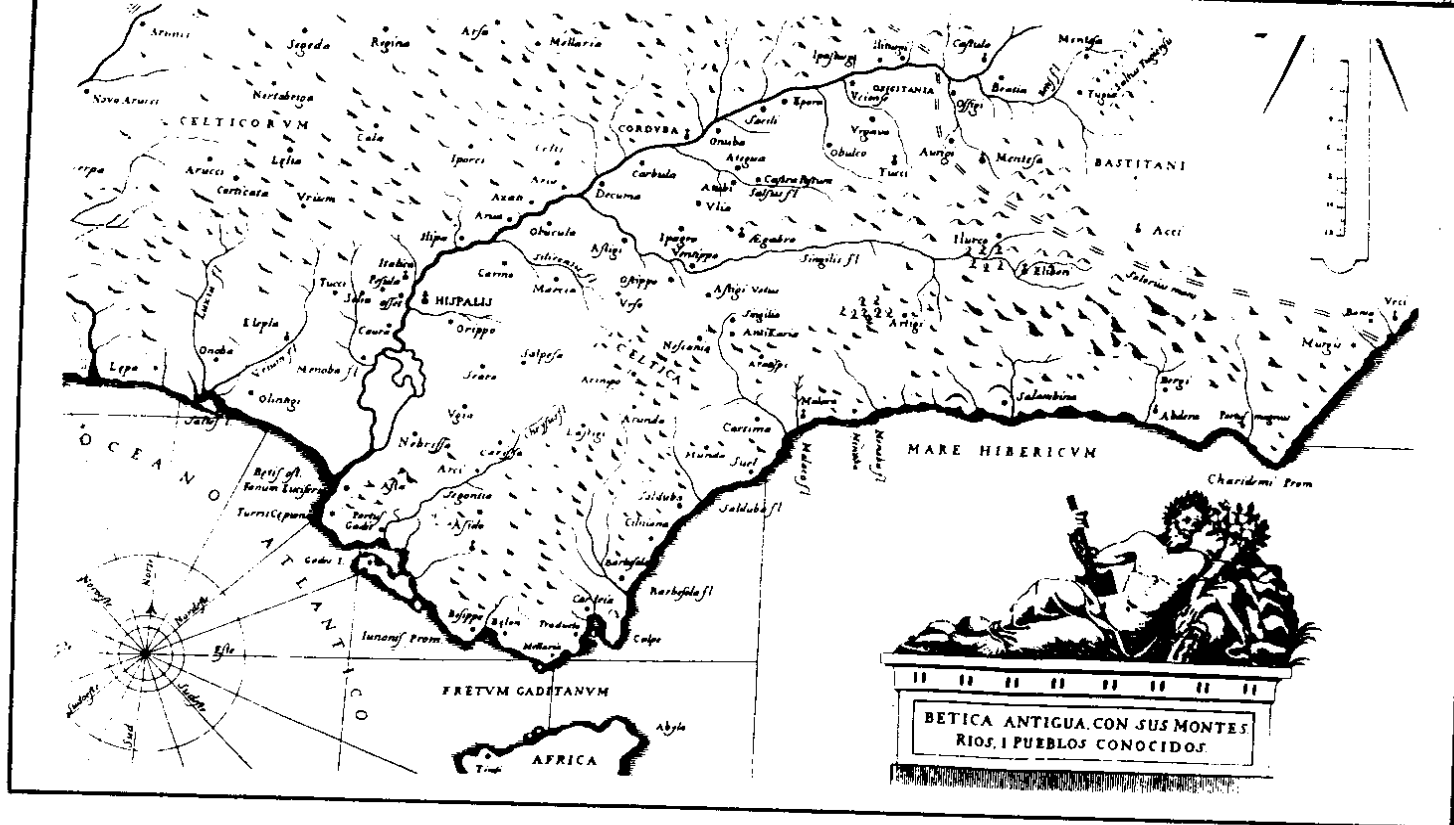
Para Rodríguez Oliva, (4) que sitúa definitivamente a Barbésula en la desembocadura del río Guadiaro, Sabesola y Bardesola son Barbésula dado las repeticiones y desorden frecuentes en el Anónimo de Rávena.

Pero quedan dudas sobre las otras ciudades, pudiéndose pensar en que la Salduba desaparecida fuese Sabesola-Bardesola y que igualmente la Cilniana que no aparece fuera Saltum-Saldo,

Difieren Fariñas del Corral que en 1663 identifica Salduba en Las Bóvedas y Cilniana en Estepona la Vieja y Ceán Bermúdez en 1832.

El historiador malagueño Guillén Robles nos cuenta:

"Cilniana, población edificada en el lugar conocido hoy con el nombre de Torre de las Bóvedas, a una legua de Río Verde. Salduba, que corresponde con Estepona la Vieja" (5)



Si bien coincide con nuestra teoría sobre Cilniana vemos el cambio con Salduba que pasa del este al oeste de la anterior.

Ya en nuestro siglo Pérez de Barradas (6), arqueólogo que saca a la luz las ruinas de la Basílica de "Vega del Mar" coloca a Salduba en la orilla izquierda del río Verde y sigue admitiendo que las ruinas de Bóvedas pertenecen a Cilniana, aportando datos de su existencia en el Bajo Imperio y reconstrucción al final del siglo IV con última destrucción durante la invasión musulmana de la península.

El mismo autor nos ofrece un plano de las ruinas de Cilniana (7) que ofrecemos en la contraportada, aunque muchos de los restos dibujados han desaparecido, así los acueductos y los mosaicos, restos de muros y saladeros que se descubrieron en las excavaciones.

Giménez Reyna en su Memoria Arqueológica de 1946 (8) después de afirmar en la p. 60 que "Silniana, en el río Verde, en las hoy llamadas Las Bóvedas... Salduba en Estepona la Vieja", en la p. 96 escribe que "En esta zona de San Pedro Alcántara estaban situadas las poblaciones romanas de Silniana y Salduba cuyos emplazamientos hijos se desconocen"

aunque antes en la p. 93 anota: "Este edificio de las Bóvedas... es todo lo que queda de la población de Silniana", por lo que las contradicciones son evidentes, aunque la idea es la misma que en Pérez de Barradas, Salduba y Cilniana por esta zona y Cilniana seguramente en Las Bóvedas.

Otros autores buscan nuevos emplazamientos, así E. Ortega (9) identifica Salduba con las Bóvedas y Cilniana con Estepona la Vieja e incluso J. González Rosado (10) pone Salduba en el Guadalhorce enlazando con una idea de Schulten publicada en 1920. Luis Soto Jiménez sitúa Salduba en El Torreón, en la orilla derecha del Guadalmanza (11) y a Cilniana a unos 100 m. de dicho río y 300 m. al oeste de la primera ciudad, (12) basándose en restos de construcciones y hallazgos de objetos, entre otros datos.

Carlos Posac, arqueólogo que en la actualidad se ocupa de las excavaciones en "Vega del Mar" en su estudio de la Villa romana de Río Verde opina, enlazando con Pérez de Barradas que: "Este poblado abarcaba una importante extensión superficial, lo que hace suponer que se trataba de un núcleo urbano de

cierta categoría, y tal vez nos hallamos en presencia de Salduba". (13) El mismo autor en la Guía Arqueológica de Marbella recoge las ideas de distintos historiadores que colocan a Cilniana en el lugar donde se hallan Las Bóvedas y la Basílica paleocristiana "Vega del Mar" (14).

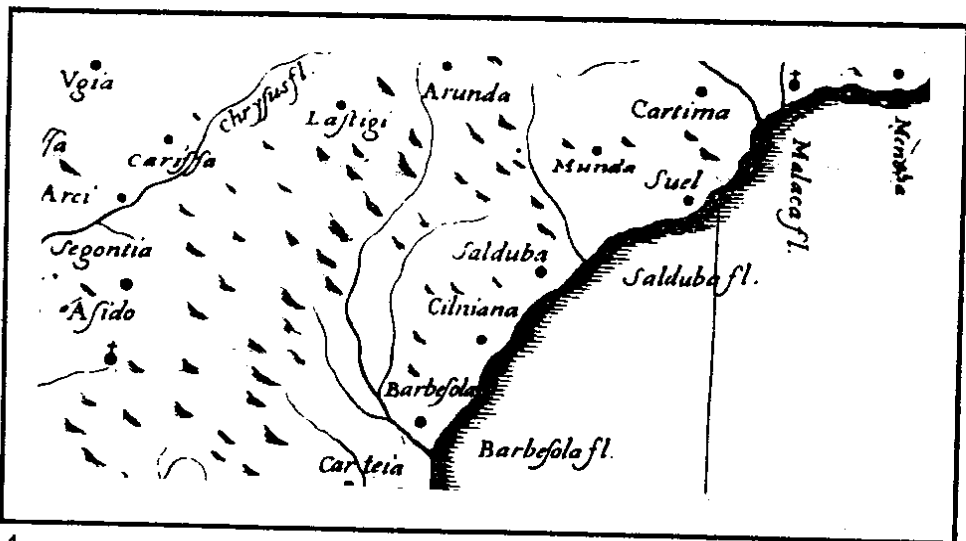
Curiosamente existe en Cataluña una "mansio" situada entre Gerona y Figueras que se llama Cinniana, situada junto a un río que se conoce con el nombre de Cinyana (15)

Concluyendo diremos que la ciudad de Cilniana, es con "c" como aparece en los textos, citada desde la antigüedad, estaría entre las actuales Fuengirola y Estepona, y la mayoría de los investigadores la colocan con reservas en el emplazamiento de las ruinas romanas de San Pedro Alcántara, las de más importancia de la comarca.

Según testimonios orales variados que hemos recogido, al urbanizar la zona cercana a "Las Bóvedas" y a la Basílica "Vega del Mar" han aparecido restos de construcciones que bien pudieran corresponder al ámbito de la ciudad romana, recordemos la última destrucción de yacimiento arqueológico en Guadalmina Baja (16).

Esperemos que nuevas excavaciones puedan aclarar el exacto enclave de Cilniana.

Mi agradecimiento al profesor Posac Mon por su valiosa ayuda en la confección de este artículo.





"Las Bóvedas"



Basílica paleocristiana "Vega del Mar"

BIBLIOGRAFIA

- 1) Estrabon III, 4, 2.
- 2) Pomponio Mela II, 94.
- 3) Plinio III, 8.
- 4) Rodríguez Oliva, Pedro. *Municipium Barbesulanum. Bética I.* Universidad de Málaga, 1978.
- 5) Guillén Robles, F. *Historia de Málaga y su provincia.* Imprenta de Rubio y Cano. Málaga, 1874.
- 6) Pérez de Barradas, José. *Excavaciones en La Colonia de San Pedro Alcántara (Málaga).* Junta Superior de Excavaciones y Antigüedades. Madrid, 1930.
- 7) Pérez de Barradas, José. *Excavaciones en la necrópolis visigoda de Vega del Mar (San Pedro Alcántara, Málaga).* Junta Superior del Tesoro Artístico, Madrid, 1934.
- 8) Giménez Reyna, Simeón. *Memoria Arqueológica de la provincia de Málaga hasta 1946.* Ministerio de Educación Nacional. Madrid, 1946.
- 9) Ortega Rodríguez, Eduardo. *La ciudad de Acinipo.* Málaga, 1963.
- 10) González Rosado, Juan. *Acinipo.* Málaga, 1967.
- 11) Soto Jiménez y Aranaz, Luis. *Descubrimiento de Salduba en Estepona.* Jábega, 13. Málaga, 1976.
- 12) Soto Jiménez y Aranaz, Luis. *Descubrimiento de Cilniana en Estepona.* Jábega, 17. Málaga, 1977.
- 13) Posac Mon, Carlos. *La villa romana de Marbella.* Ministerio de Educación y Ciencia. Madrid, 1972.
- 14) Posac Mon, Carlos. *Guía Arqueológica de Marbella.* Ayuntamiento de Marbella, 1978.
- 15) Casas i Genover, Josep. *Vías romanas en Cataluña.* Revista de Arqueología, 7. Madrid, 1981.
- 16) *Diario "Sur" de Málaga: 3-abril-1981, 21-julio-1981 y 17-octubre-1981.* Boletín Informativo Municipal N° 8, julio-agosto-1981.